











Mapa No. 1
Localización de Estructuras
Acueducto Veredal
de Corocito



METRISI GROUP
Innovative Solutions
Instrumentación e Ingeniería para la Infraestructura

Elaboró: LFSM
Fecha: 20-Jul-2019

Leyenda

Estructuras	 Caseta PTAP	 Paso elevado	 Red de distribución
Tipo	 Desarenador	 Predio PTAP	 Viviendas
	 Bocatoma	 PTAP	 Drenajes
		 Tanque PTAP	

